

# PLAN D'ACCÈS **Maison** MINATEC




  
LYON  
VALENCE




 **MAISON MINATEC :**  
3 Parvis Louis Néel, 38054 Grenoble


 **COORDONNÉES GPS :**  
Latitude : 48.856614 Longitude : 2.3522219

**P1** **SE GARER :** **P2**  
Parking privé DoyenWeil Parking privé Europole Gare


 **EN VOITURE :** Depuis Lyon Valence : prendre la sortie n° 16 de la N481, puis traverser le pont d'Oxford, et suivre direction Minatec par la Rue des Martyrs.


 Depuis Chambéry Gap Sisteron : Sortie n°2 de la A480 puis suivre direction Minatec par la rue Félix Esclangon.

●●● Accès piéton par le Parvis Louis Néel

 **À PIED :** Depuis la gare, prendre le passage souterrain, puis rejoindre l'Avenue du Doyen Louis Weil et traverser le Parvis Louis Néel.

 **EN TRANSPORTS EN COMMUN :** Prendre la Ligne B du Tramway direction Grenoble Presqu'île, puis descendre à l'arrêt Cité international.

 **EN TRAIN :** Descendre à la gare SNCF de Grenoble. Prendre ensuite le tramway (5min). L'accès peut également se faire à pied (10min), ou en taxi (5min).

 **EN AVION :** MINATEC est à 30 minutes de voiture de l'aéroport Grenoble-Isère, à 50 min de l'aéroport Lyon Saint- Exupéry, et 1h30 de l'aéroport Genève Cointrin.